COMMUNE DE BANASSAC-CANILHAC

PLAN LOCAL D'URBANISME

4.2 REGLEMENT GRAPHIQUE

ZOOM SUR LES HAMEAUX

Département de la Lozère

Echelle : 1/2 500 ème

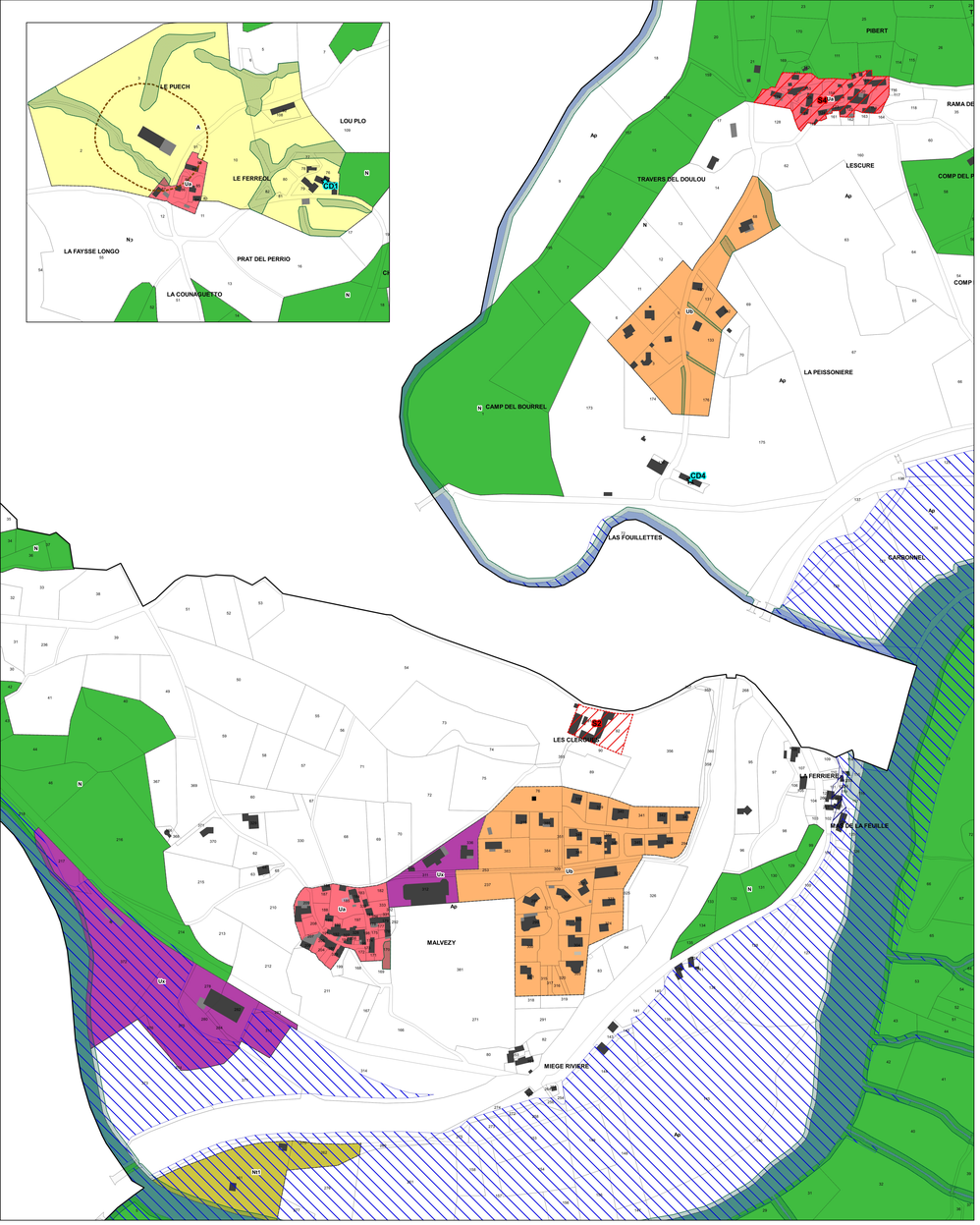

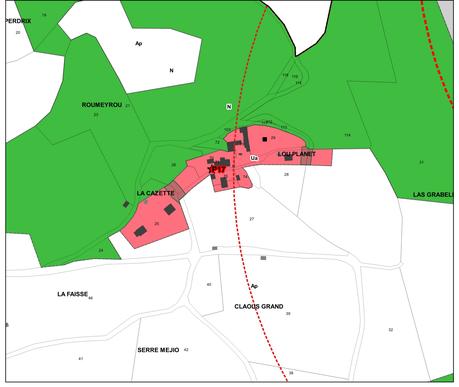

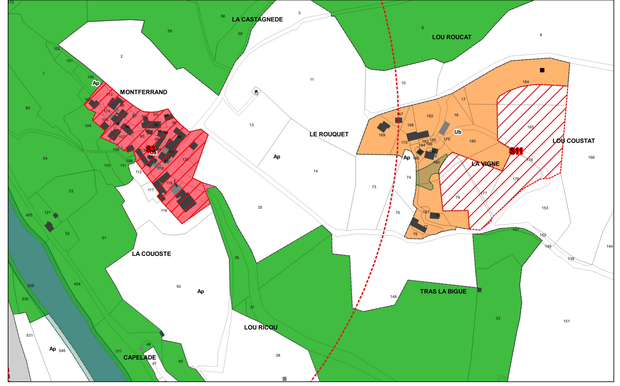

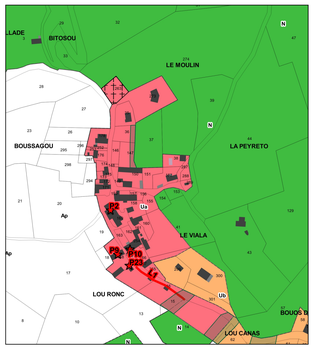

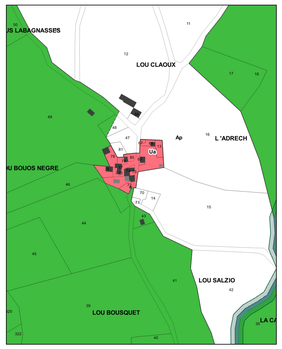

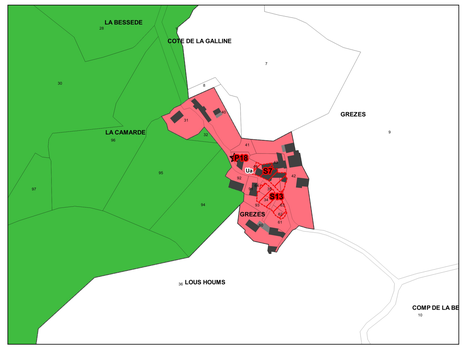

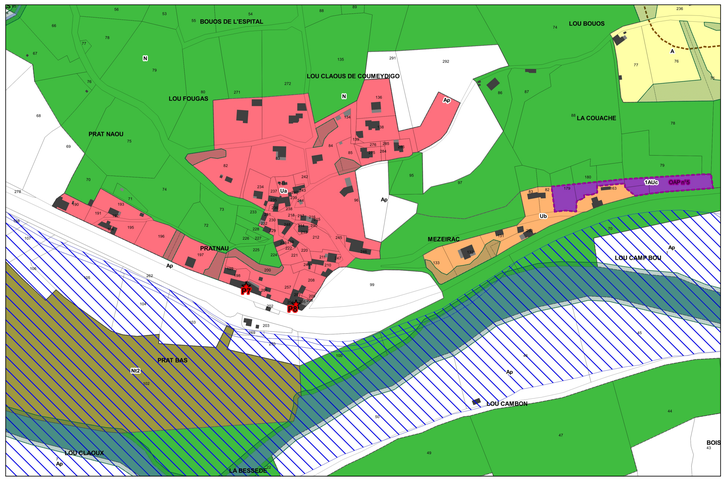

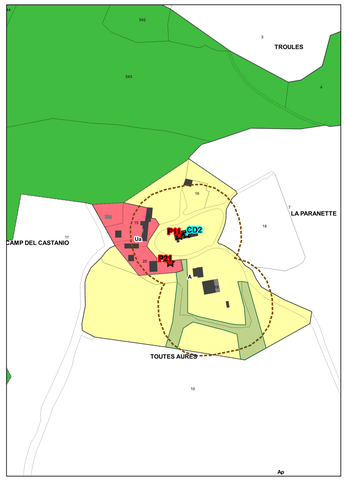

LEGENDE :

ZONES URBAINES
- Ua : Secteur urbanisé correspondant aux tissus bâtis anciens
- Ub : Secteur urbanisé correspondant aux tissus bâtis récents à dominante résidentielle
- Ue : Secteur urbanisé à vocation d'équipements et de loisirs
- Ut : Secteur urbanisé à vocation touristique
- Ux : Secteur urbanisé à vocation d'activités

ZONES A URBANISER
- 1AUa : Zone à urbaniser à vocation mixte
- 1AUb : Zone à urbaniser à vocation résidentielle
- 1AUc : Zone à urbaniser à vocation résidentielle

ZONES AGRICOLES
- A : Zone agricole
- Ap : Zone agricole protégée

ZONES NATURELLES
- N : Zone naturelle
- Ne : Zone naturelle à vocation d'équipements
- Nj : Zone naturelle de jardins à valoriser
- Nr : Zone dédiée à l'autoroute et ses abords
- Nt1 : Secteur naturel à vocation touristique
- Nt2 : Secteur naturel d'aménagement de loisirs

ELEMENTS DE SURZONAGE
- Bâtiment susceptible de changer de destination au titre de l'article L.151.11 du code de l'urbanisme
- Eléments de patrimoine surfacique inventoriés au titre de l'article L.151-19 du code de l'urbanisme
- Eléments de patrimoine linéaire inventoriés au titre de l'article L.151-19 du code de l'urbanisme
- Eléments de patrimoine ponctuel inventoriés au titre de l'article L.151-19 du code de l'urbanisme
- Zones d'intérêt écologique et paysager protégées au titre de l'article L.151-23 du code de l'urbanisme
- Emplacement réservé
- Périmètre des Orientation d'Aménagement et de Programmation (OAP)

AUTRES ELEMENTS DE LEGENDE
- Bande inconstructible de part et d'autre de l'A75 (L.111-4 du code de l'urbanisme)
- Monument Historique
- Périmètre de 500m autour du monument historique
- Périmètres de réciprocité agricole
- Actualisation cadastrale

Plan de Prévention des Risques Inondation (PPRI) du bassin du Lot Aval :
- Zone bleue (Prescription)
- Zone rouge (Interdiction)
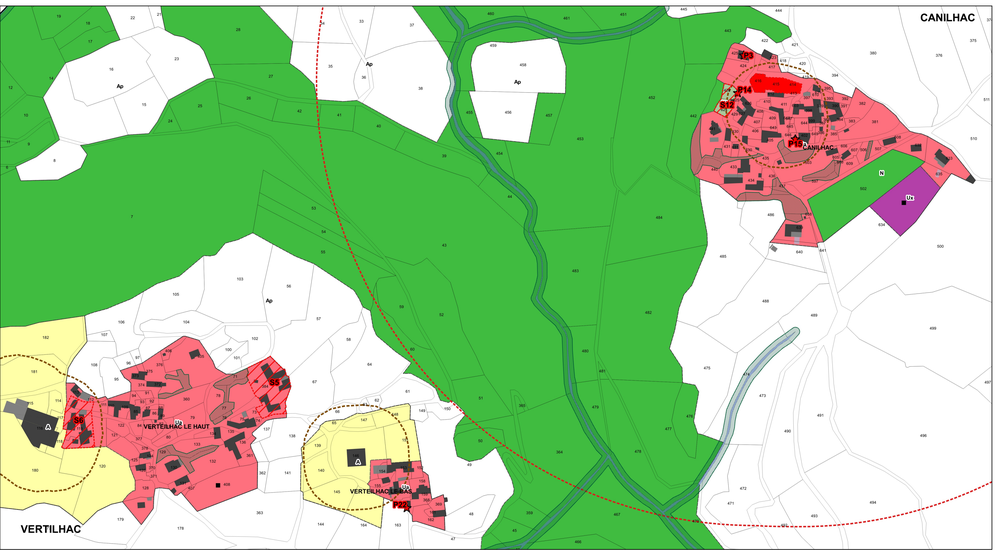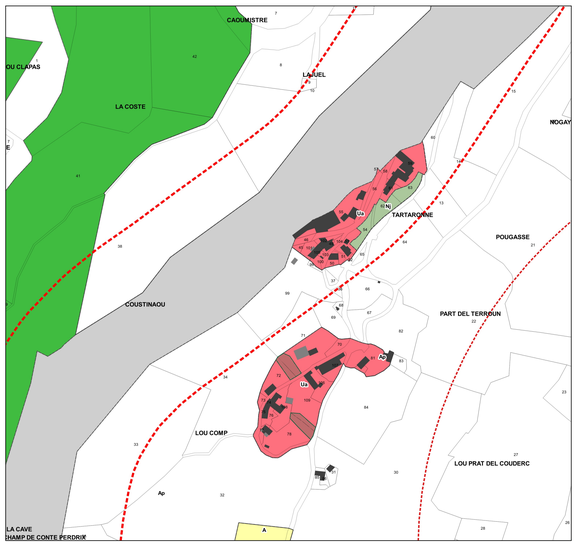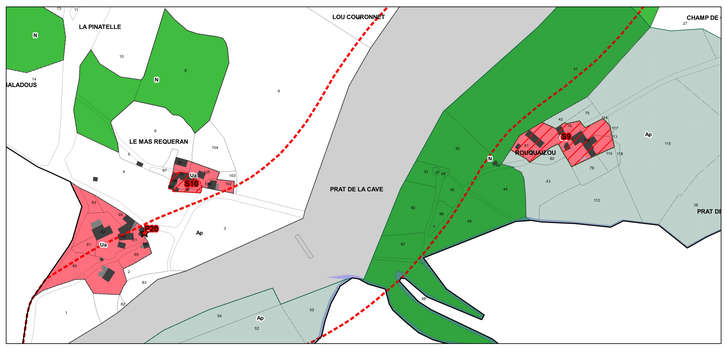
0 100 200 m