

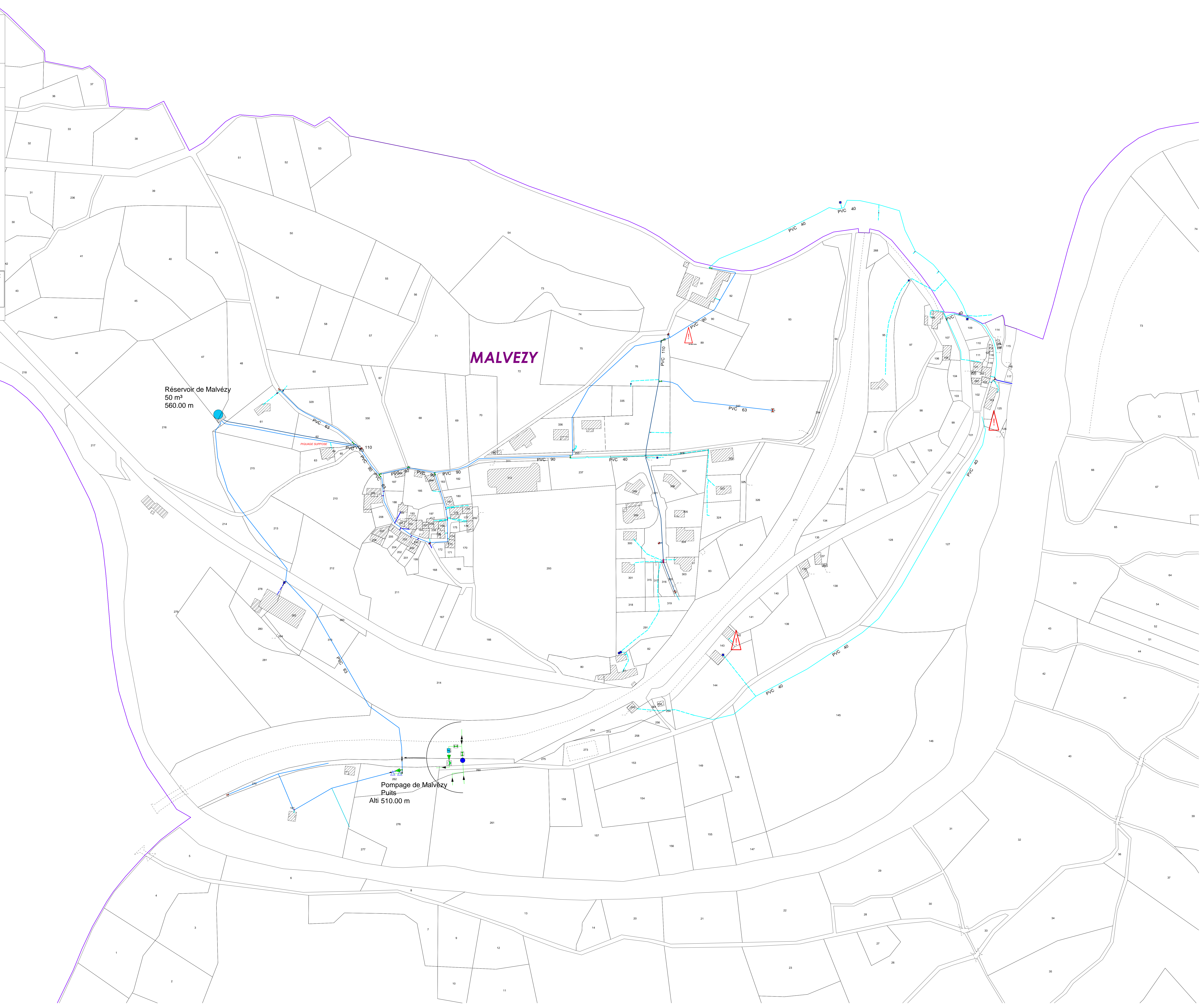
LEGENDE

- Tronçon de conduite AEP
- Réservoir d'eau
- Regard Compteur
- Robinet de branchement
- Robinet et axe de branchement
- ✂ Vanne de sectionnement sous regard
- ⚠ Problème
- ✂ Vanne de sectionnement sous bac
- Ventouse
- ⚠ Poteau Incendie
- ⚠ Captage
- ⚠ Vidange
- ▼ Réducteur

Service Eau potable - Assainissement
Zone artisanal
Rue du Gévaudan
48 000 MENDE
Tél. : 04 66 49 21 30

Date d'Édition : 30/07/2012
Echelle : 1/1250
50 m
Fond cadastral : DGI cadastre

Données du SDEE48 ne constituant pas un motif recevable en cas de réclamations.



- LEGENDE**
- Tronçon de conduite AEP: Distribution, 49 - 99
 - Tronçon de conduite AEP: Branchement individuel, 0 - 50
 - Tronçon de conduite AEP: Trop plein/Vidange, 12848
 - Tronçon de conduite AEP: Distribution PI, 49 - 99
 - Tronçon de conduite AEP: Distribution, 0 - 50
 - Tronçon de conduite AEP: Distribution, 12848
 - Tronçon de conduite AEP: , 49 - 99
 - Tronçon de conduite AEP: Branchement individuel, 12848
 - Tronçon de conduite AEP: Distribution, 99 - 201
 - Tronçon de conduite AEP: Branchement individuel, 99 - 201
 - Tronçon de conduite AEP: Refoulement, 12848
 - Réservoir d'eau
 - Regard Compteur
 - Robinet de branchement
 - Robinet et axe du branchement
 - Vanne de sectionnement sous regard
 - Problème
 - Vanne de sectionnement sous B.à.C
 - Ventouse
 - Objets linéaires divers
 - Poteau Incendie
 - Captage
 - Vidange
 - Vidange: Regard
 - Réducteur de pression

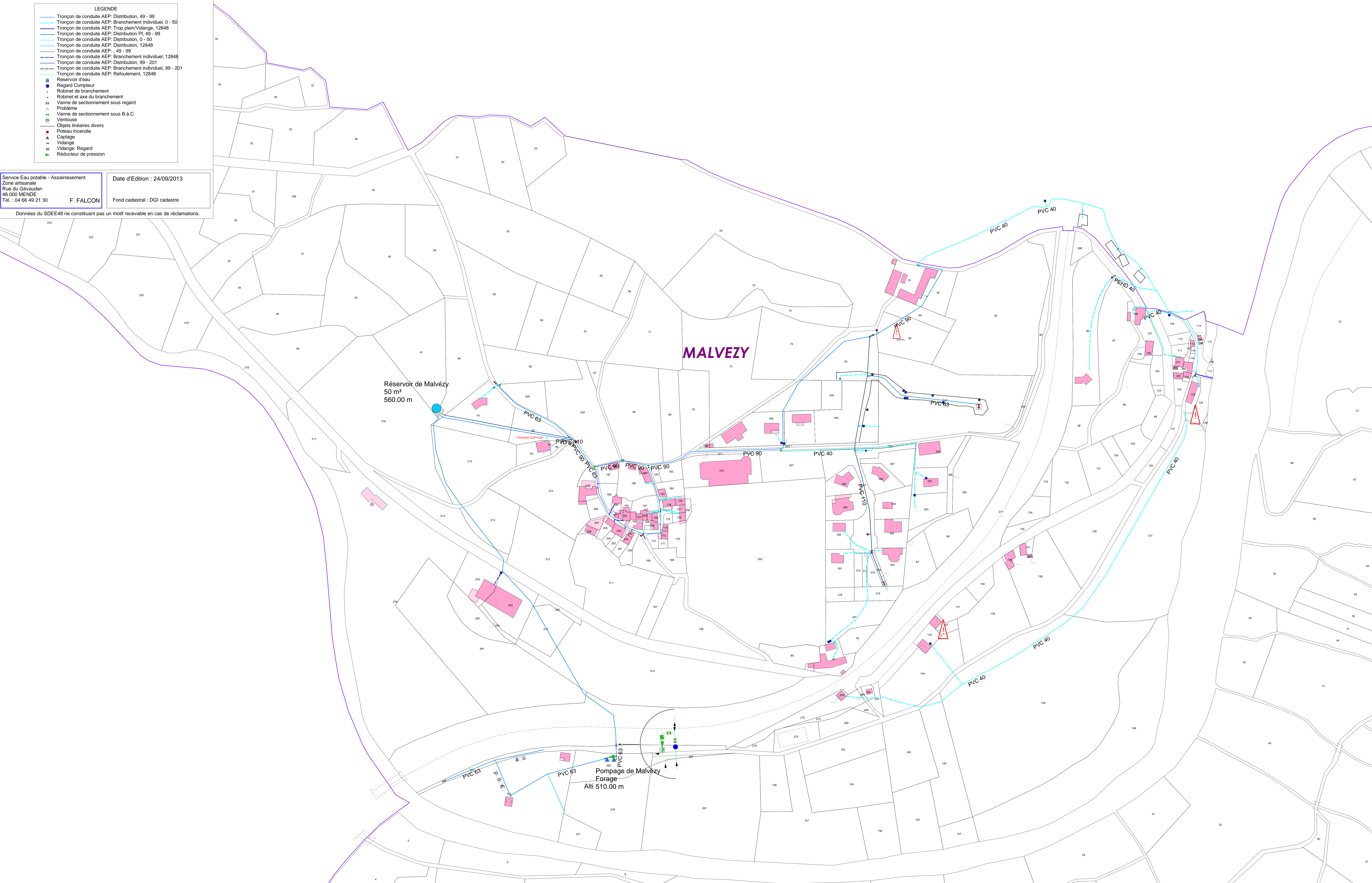
Service Eau potable - Assainissement
Zone artisanale
Rue du Gévaudan
48 000 MENDE
Tél. : 04 66 49 21 30

F. FALCON

Date d'Édition : 24/09/2013

Fond cadastral : DGI cadastre

Données du SDEE48 ne constituant pas un motif recevable en cas de réclamations.



LEGENDE

- Tronçon de conduite AEP
- Reservoir d'eau
- Regard Compteur
- Robinet de branchement
- Problème
- Vanne de sectionnement sous bac
- Ventouse
- Objets linéaires divers
- Sens d'écoulement
- Poteau Incendie
- Captage
- Vidange

Service Eau potable - Assainissement
Zone artisanal
Rue du Gévaudan
48 000 MENDE
Tél. : 04 66 49 21 30

Date d'Édition : 30/07/2012
Echelle : 1/1500

Fond cadastral : DGI cadastre

Données du SDEE48 ne constituant pas un motif recevable en cas de réclamations.



CANILHAC

VERTEILHAC

Reservoir de Verteilhac
20 m³
740.00 m

Vérifier tracé

Captage de Verteilhac
Source captée
770.00 m

Reservoir de Canilhac
50 m³

Captage de Canilhac
Source captée
770.00 m

LEGENDE

- Tronçon de conduite AEP: Distribution, 49 - 99
- Tronçon de conduite AEP: Branchement individuel, 0 - 50
- Tronçon de conduite AEP
- Tronçon de conduite AEP: Distribution PI, 12848
- Tronçon de conduite AEP: Distribution, 99 - 201
- Tronçon de conduite AEP: Distribution, 12848
- Tronçon de conduite AEP: Distribution, 0 - 50
- Tronçon de conduite AEP: Captage Adduction, 49 - 99
- Tronçon de conduite AEP: Captage Adduction, 99 - 201
- Réservoir d'eau
- Regard Compteur
- Robinet de branchement
- Robinet et axe du branchement
- Problème
- Vanne de sectionnement sous B.à.C
- Ventouse
- Objets linéaires divers
- Sens d'écoulement
- Poteau Incendie
- Captage
- Vidange: Regard
- Vidange

Service Eau potable - Assainissement
 Zone artisanale
 Rue du Gévaudan
 48 000 MENDE
 Tél. : 04 66 49 21 30

F. FALCON

Date d'Édition : 24/09/2013

Fond cadastral : DGI cadastre

Données du SDEE48 ne constituant pas un motif recevable en cas de réclamations.



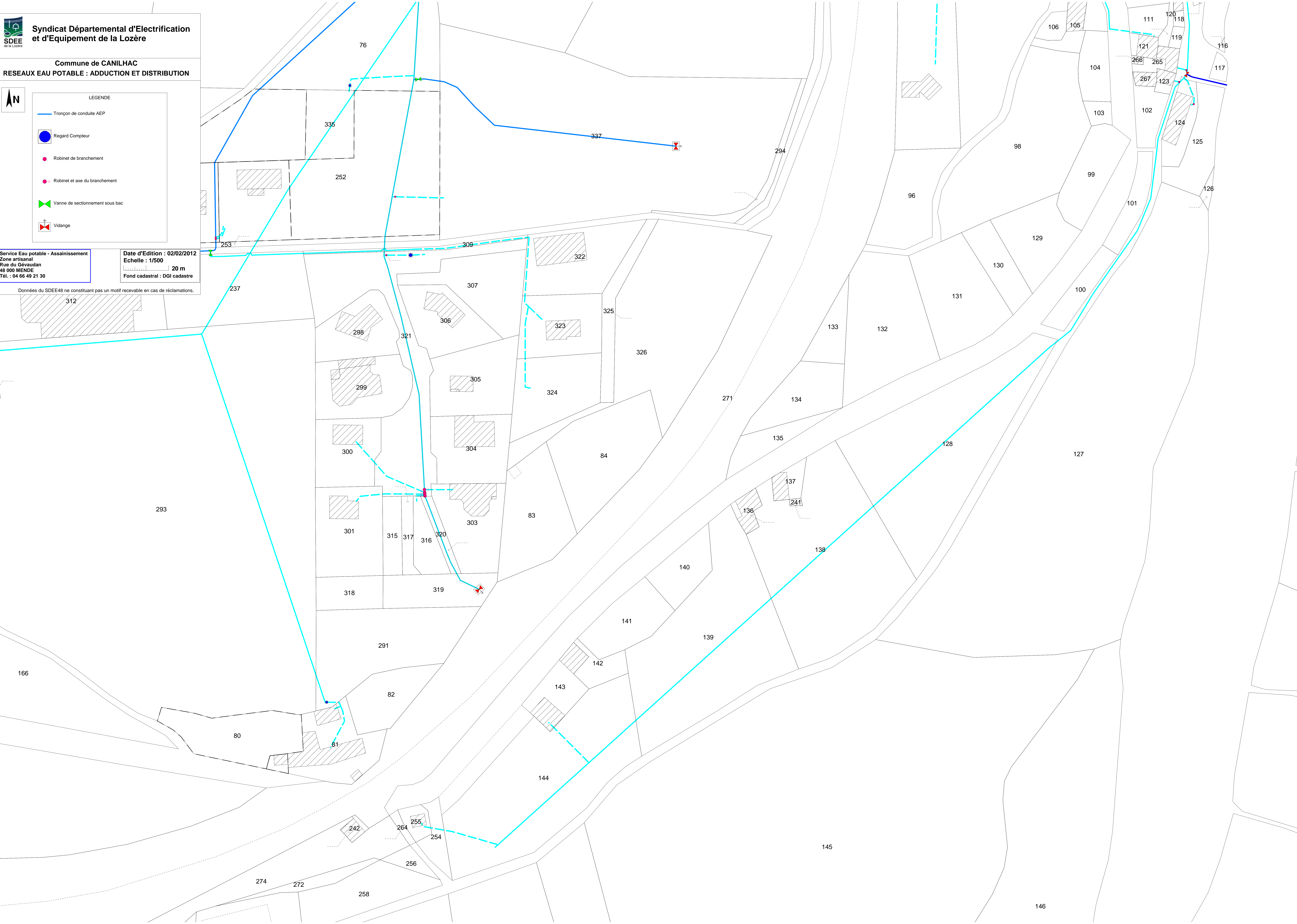
LEGENDE

- Tronçon de conduite AEP
- Regard Compteur
- Robinet de branchement
- Robinet et axe du branchement
- Vanne de sectionnement sous bac
- Vidange

Service Eau potable - Assainissement
Zone artisanal
Rue du Gévaudan
48 000 MENDE
Tél. : 04 66 49 21 30

Date d'Édition : 02/02/2012
Echelle : 1/500
20 m
Fond cadastral : DGI cadastre

Données du SDEE48 ne constituant pas un motif recevable en cas de réclamations.



LEGENDE

- Tronçon de conduite AEP
- Regard Compteur
- Robiniet de branchement
- Robiniet et axe du branchement
- Vanne de sectionnement sous bac
- Vidange

Service Eau potable - Assainissement
Zone artisanal
Rue du Gévaudan
48 000 MENDE
Tél. : 04 66 49 21 30

Date d'Édition : 02/02/2012
Echelle : 1/500
20 m
Fond cadastral : DGI cadastre

Données du SDEE48 ne constituant pas un motif recevable en cas de réclamations.

